

**Российская Федерация  
Республика Алтай  
Администрация  
муниципального образования  
«Чойский район»**

**Россия Федерациязы  
Алтай Республиканын  
«Чой аймак»  
муниципал тозолмо  
администрациязы**

## **ПОСТАНОВЛЕНИЕ**

**Ј Ö П**

**17 мая 2019 года**

**с.Чоя**

**№ 298**

### **Об утверждении схемы расположения земельного участка с условным номером 04:02:070102:3У1**

В соответствии со статьёй 11.10, 39.28, 39.29 Земельного Кодекса Российской Федерации, с пунктом 2 статьи 3.3 Федерального закона от 25 октября 2001 года № 137-ФЗ «О введении в действие Земельного Кодекса Российской Федерации», с решением сессии Совета депутатов муниципального образования «Чойский район» № 12-15 от 17 июля 2015 года «Об утверждении правил землепользования и застройки сельских поселений муниципального образования «Чойский район», представленными документами, с целью перераспределения земельных участков: с кадастровым номером 04:02:070102:66 и земельного участка с кадастровым номером 04:02:070102:14, Администрация муниципального образования «Чойский район»

### **ПОСТАНОВЛЯЕТ :**

1. Утвердить схему расположения земельного участка 04:02:070102:3У1 в кадастровом квартале 04:02:070102, площадью 1066 м<sup>2</sup>, расположенного по адресу: Российская Федерация, Республика Алтай, Чойский район, муниципальное образование «Каракокшинское сельское поселение», село Каракокша, улица Тартыкова. Категория земель – земли населённых пунктов.

2. образуемому земельному участку установить вид разрешенного использования: размещение объектов капитального строительства, предназначенных для просвещения, дошкольного, начального и среднего общего образования. Код вида разрешенного использования – 3.5.1. Территориальная зона образуемого земельного участка с условным номером 04:02:070102:3У1 – зона застройки индивидуальными жилыми домами (Ж-1).

3. Схема расположения земельного участка на кадастровом плане территории является обязательным приложением к данному постановлению, прилагается.

4. Заявителю обеспечить выполнение работ в целях государственного учета земельного участка.

5. Срок действия настоящего постановления составляет два года.

6. Настоящее постановление вступает в силу с момента его подписания.

7. Контроль за исполнением данного постановления возложить на заместителя Главы администрации муниципального образования «Чойский район по сельскому хозяйству, начальника отдела сельского хозяйства, имущественных и земельных отношений администрации муниципального образования «Чойский район».

Глава муниципального образования  
«Чойский район»

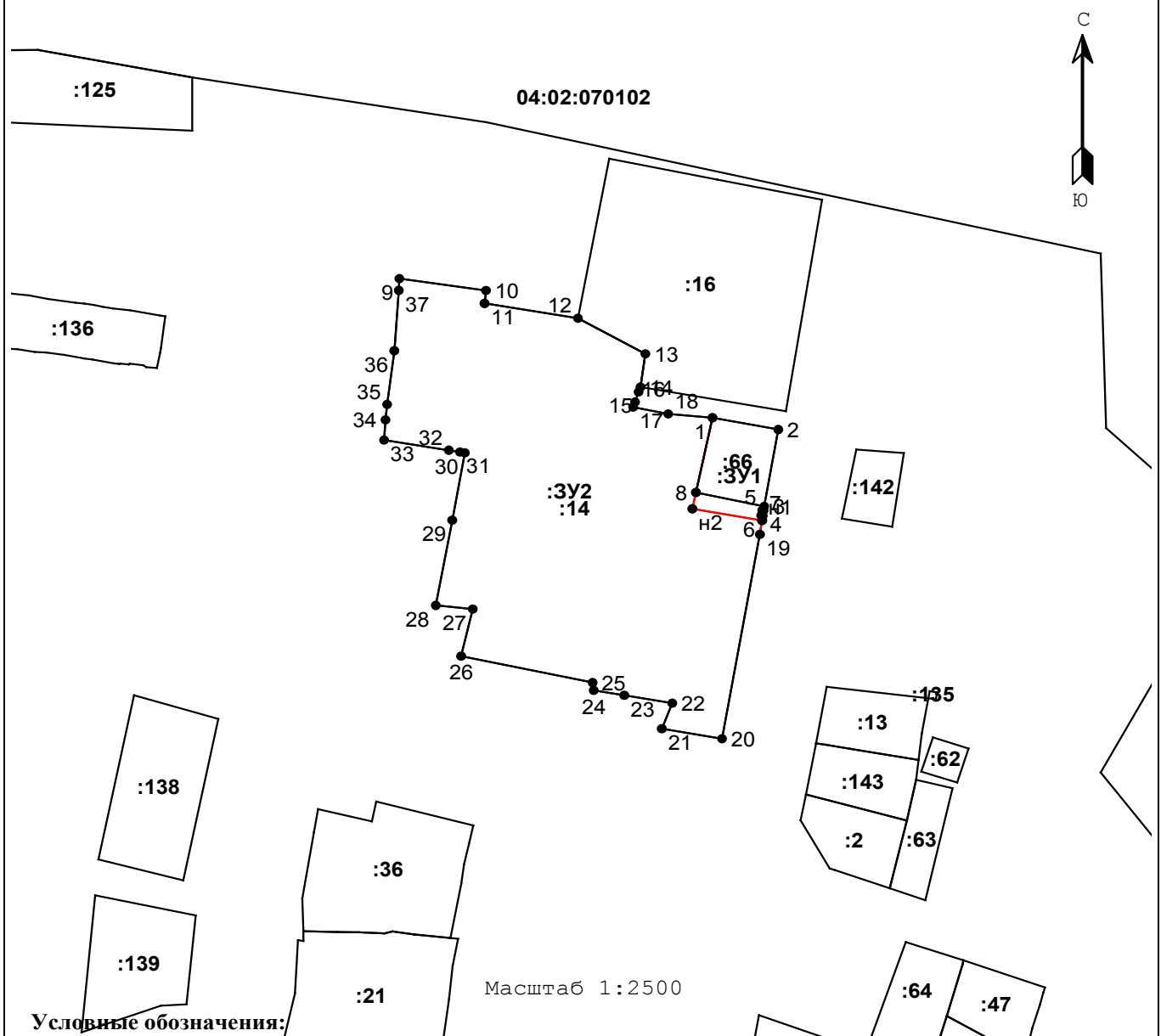
М.Ю. Маргачёв

Утверждена  
**Постановлением администрации муниципального образования**  
(наименование документа об утверждении, включая  
наименования  
**"Чойский район"**  
органов государственной власти или органов местного  
самоуправления, принявших или подписавших  
соглашение о перераспределении земельных участков)  
от 17.05.2019 № 298






**СХЕМА РАСПОЛОЖЕНИЯ ЗЕМЕЛЬНОГО УЧАСТКА ИЛИ ЗЕМЕЛЬНЫХ  
УЧАСТКОВ НА КАДАСТРОВОМ ПЛАНЕ ТЕРРИТОРИИ**

Условный номер земельного участка : <b>ЗУ1</b>		
Площадь земельного участка <b>1066 м<sup>2</sup></b>		Система координат: МСК-04, зона 1
Обозначение характерных точек границ	Координаты, м	
	X	Y
1	625484.36	1384584.36
2	625479.39	1384610.65
3	625447.12	1384605.05
4	625445.41	1384604.80
5	625445.51	1384604.28
6	625443.26	1384603.84
7	625443.14	1384604.46
н1	625441.19	1384604.17
н2	625446.10	1384576.35
8	625452.95	1384577.79
1	625484.36	1384584.36
Условный номер земельного участка : <b>ЗУ2</b>		
Площадь земельного участка <b>17606 м<sup>2</sup></b>		Система координат: МСК-04, зона 1
Обозначение характерных точек границ	Координаты, м	
	X	Y
9	625542.81	1384459.58
10	625537.82	1384494.05
11	625532.40	1384493.50
12	625526.20	1384530.72
13	625511.23	1384557.65
14	625497.26	1384555.66
15	625495.20	1384554.95
16	625490.95	1384553.48
17	625488.82	1384552.75
18	625485.95	1384566.72
1	625484.36	1384584.36
8	625452.95	1384577.79
н2	625446.10	1384576.35
н1	625441.19	1384604.17
19	625435.33	1384603.30
20	625349.47	1384588.22
21	625353.69	1384564.19
22	625364.42	1384568.34
23	625367.71	1384549.22
24	625369.80	1384537.06
25	625373.07	1384536.59
26	625384.19	1384484.17
27	625403.99	1384488.76
28	625405.51	1384474.04
29	625441.33	1384480.62
30	625469.62	1384485.65
31	625469.95	1384483.68
32	625470.69	1384479.24
33	625474.97	1384453.41
34	625483.45	1384454.04
35	625489.95	1384454.66
36	625512.53	1384457.52

37	625537.90	1384459.30
9	625542.81	1384459.58



**Условные обозначения:**

-  граница земельного участка
-  граница земельного участка, установленная при проведении кадастровых работ
-  граница кадастрового квартала
-  характерная точка границы земельного участка
-  характерная точка границы земельного участка, полученная при проведении кадастровых работ
- :ЗУ1** кадастровый номер или обозначение земельного участка
- 37** номер характерной точки границы земельного участка
- н1** номер характерной точки границы земельного участка, полученной при проведении кадастровых работ
- 04:02:070102** номер кадастрового квартала